＿ウォークラリー　Ａコース　コマ図【指導者用】

★　に指導者を配置する（図４、７、２２）

1



つどいの広場　スタート、ゴール地点

2



図2　レインボーブリッジを右に進みます。

3



図3　左に進みます。前方は大駐車場です。

4



図4　左に3つ看板があります。矢印方向
林道に進みます。

5

図5　CP1　すべらないように木の橋を渡ります。
水の温度を当てましょう。

1

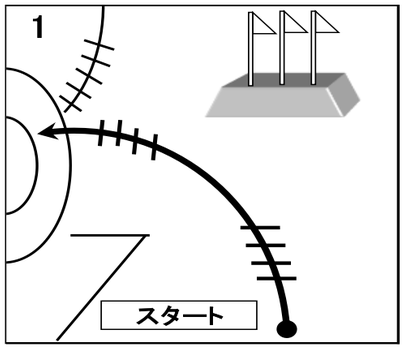

2

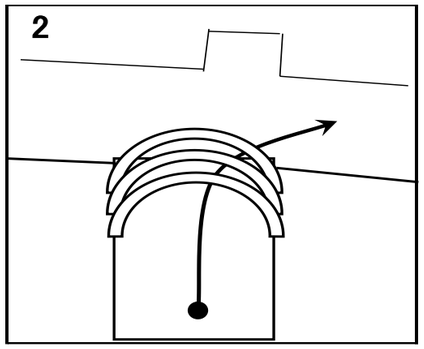

3

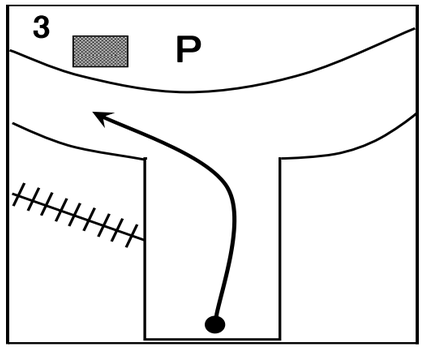

4

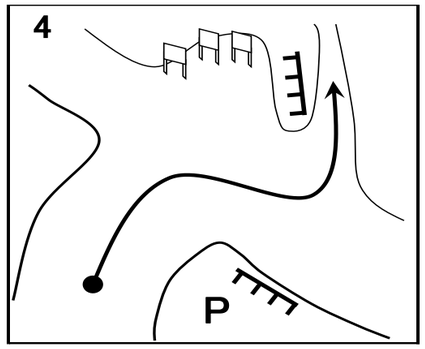

5

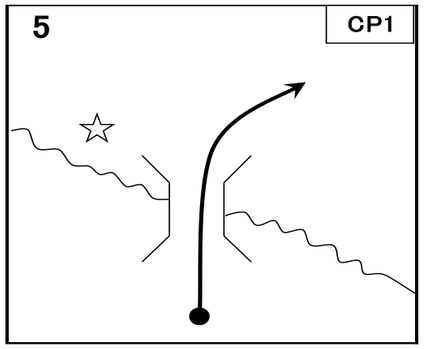

6



図6　OLポストの方向に進みます。

7

図7

8

図8　車道を進みます。舗装された道に出ます。

9



図9　矢印方向に進み、階段を上ります。

10

図10　CP3　展望台の中に入ります。

6

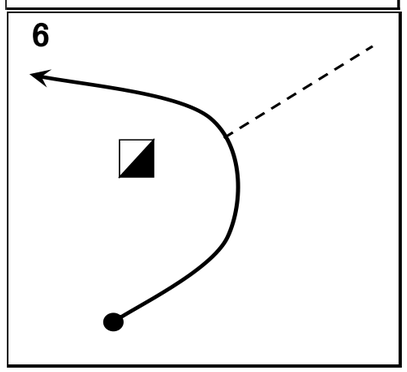

7

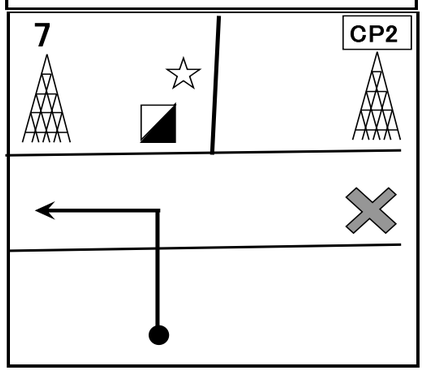

8

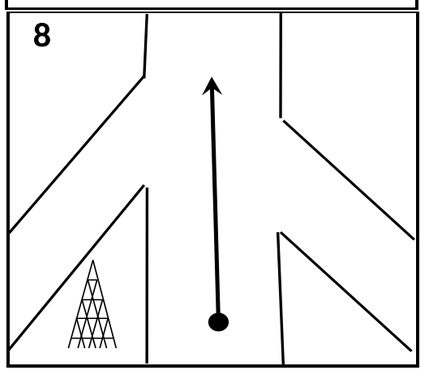

9

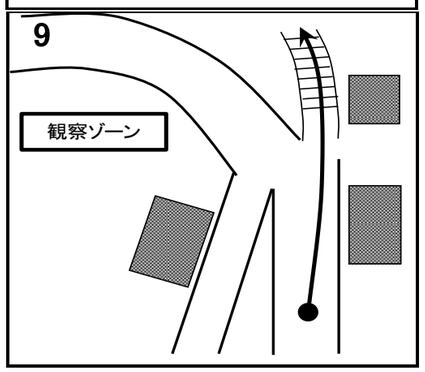

10

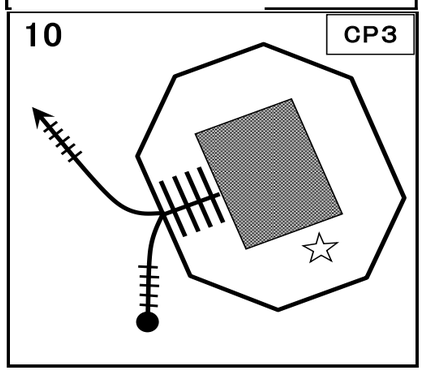

ウォークラリー　A コース　コマ図【指導者用】

11



図11　階段を下ります。

12



図12　元気村の大駐車場をCP4の小屋の
方向へ進みます。小屋CP4に入ります。

13

図13　看板を進むと、滑り台が見えてきます。

14

図14　進んでいくと広場に出ます。さらに
バーベキューハウスの横を進みます。

15

図15　階段をのぼり、柵を左に進みます。

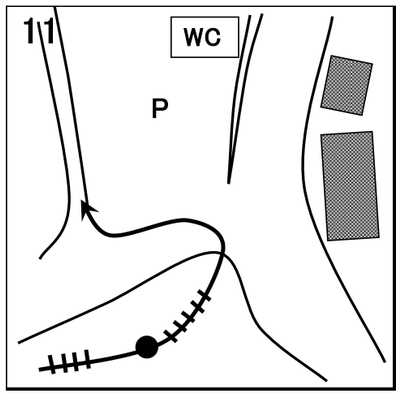

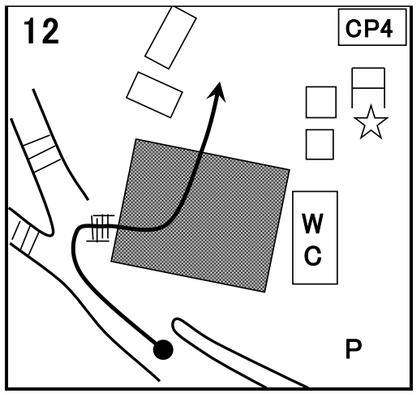

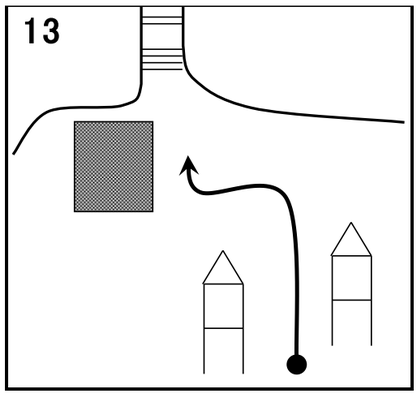

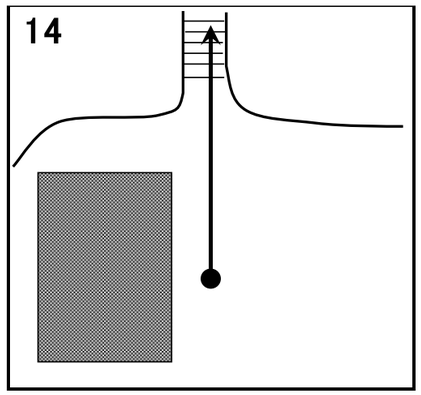

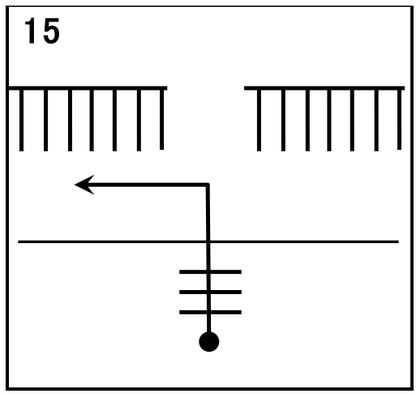

16

図16　柵を右にして、進みます。

17

図17　テントサイトの台があります。
CP5の確認をしましょう。

18



図18　木の柵を一周して戻ります。
まっすぐ進んではダメです。

19

図19　テントサイトを右にして進みます。

20



図20　テントサイトの駐車場が右にあります。
舗装道路に出ます。前が牧場です。

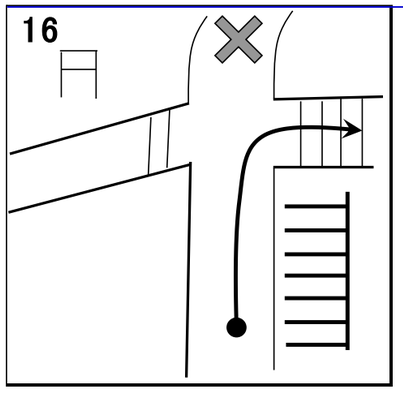

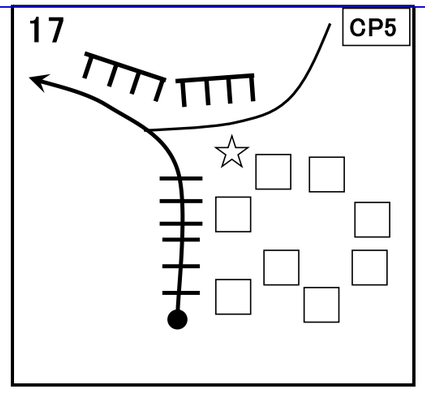

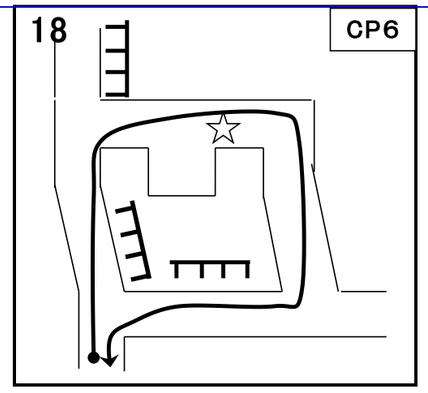

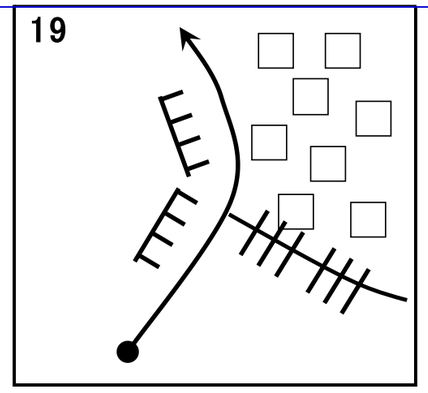

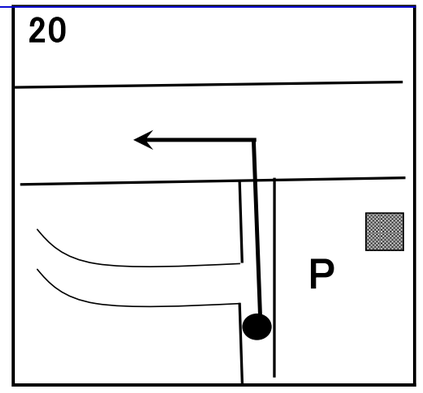

ウォークラリー　Ａコース　コマ図【指導者用】

21



図21　マキ置き場の横に看板があります。

22



図22　舗装路から東海自然歩道の林道に入ります。

23

図23　CPの看板を確認します。

24

図24
道が狭いので気を付けましょう。

25

図25　広い道に出たら、右に進みます。
もうすぐゴールです。頑張りましょう。

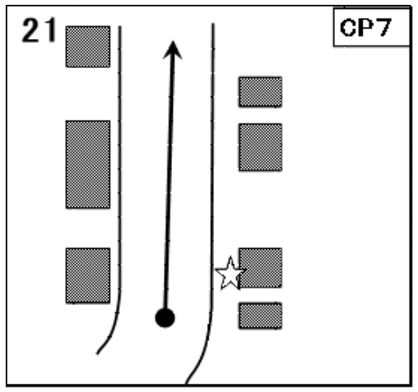

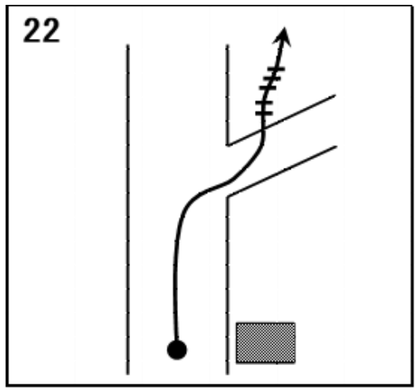

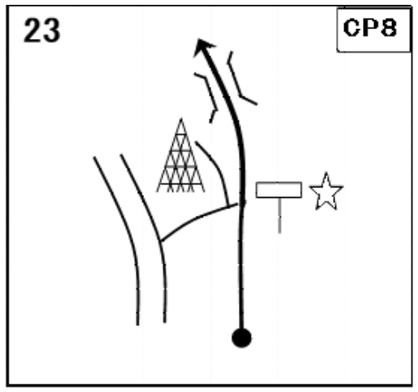

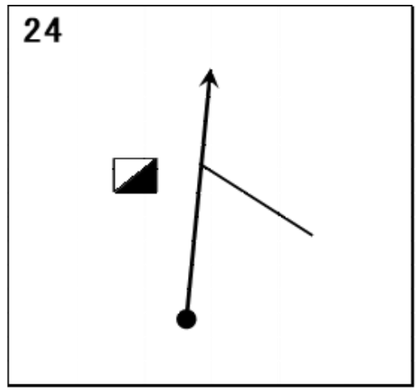

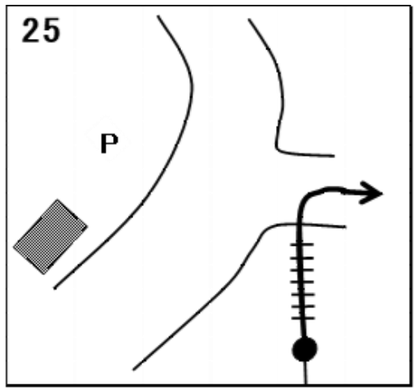

26



図26　レインボーブリッジをくぐる前に
CPの確認をしましょう。

27

図27　ゴールは目前です。

28

図28　ゴール地点のつどいの広場です。
お疲れさまでした。

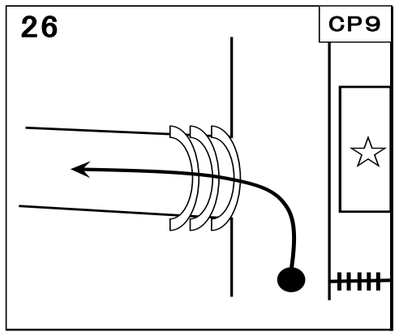

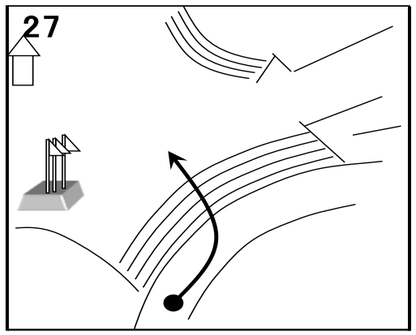

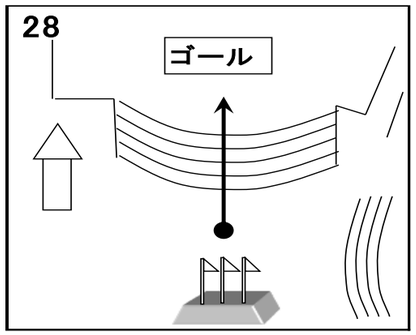

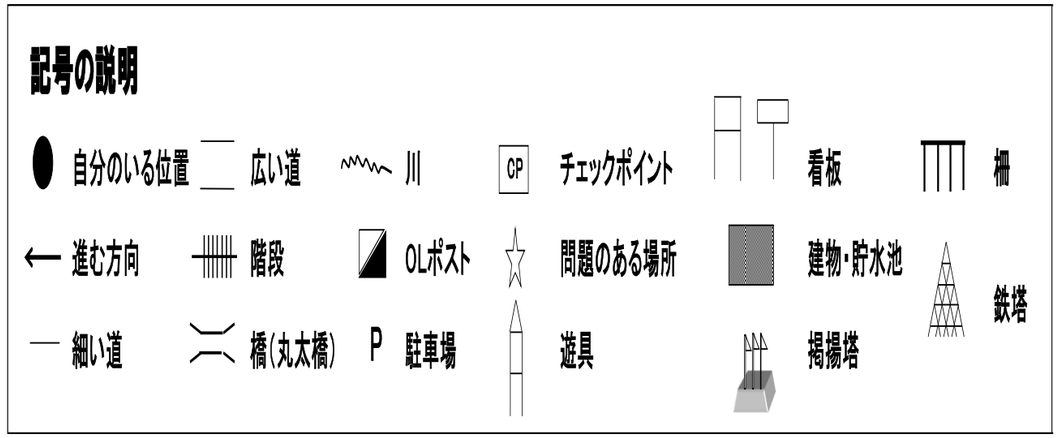

指導者の立つ場所（図４、７、２２）